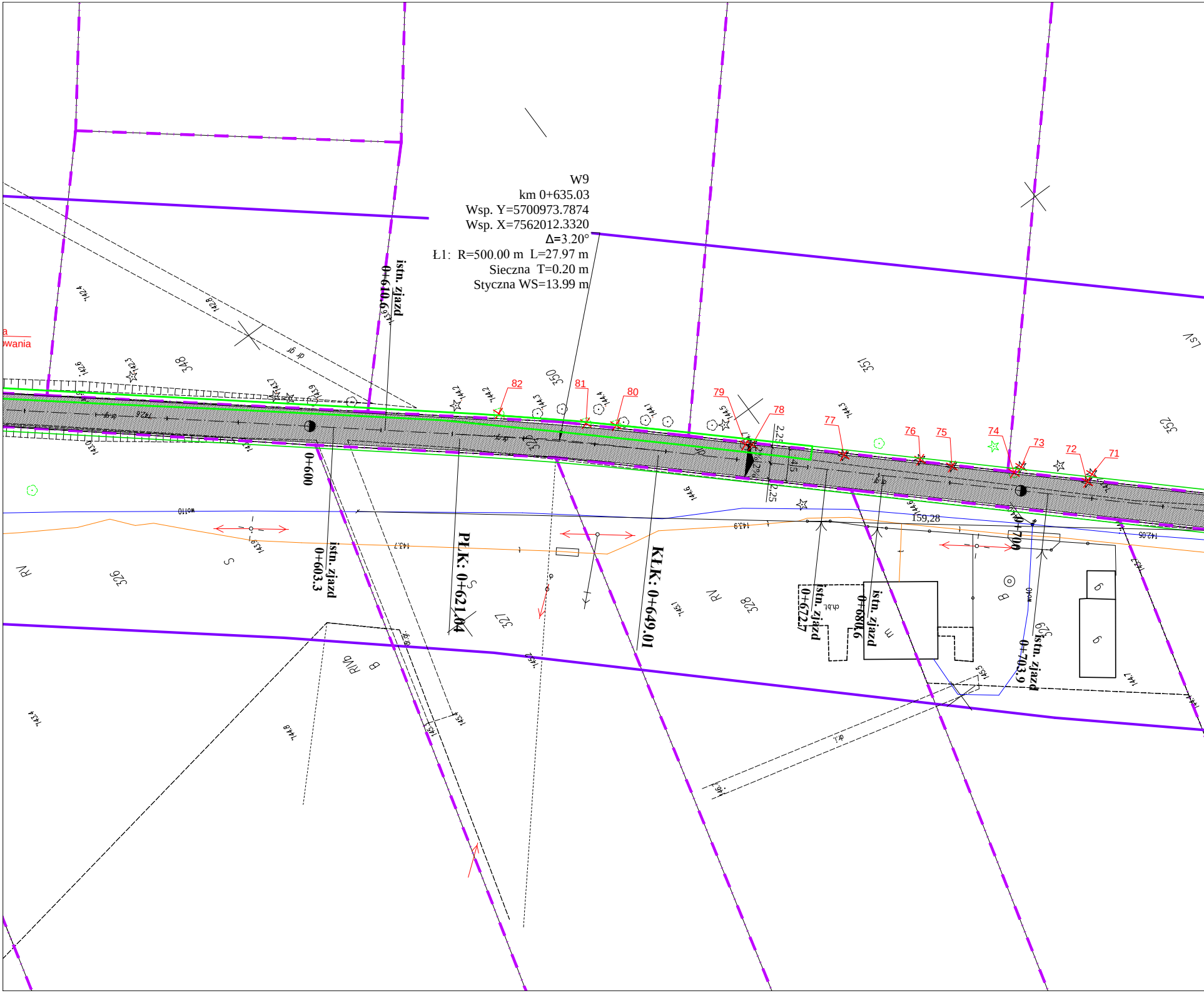
W9
km 0+635.03
Wsp. Y=5700973.7874
Wsp. X=7562012.3320
Δ=3.20°
Ł1: R=500.00 m L=27.97 m
Sieczna T=0.20 m
Styczna WS=13.99 m
istn. zjazd
0+610.6
0+600
istn. zjazd
0+603.3
PLK: 0+621.04
KLK: 0+649.01
istn. zjazd
0+672.7
istn. zjazd
0+680.6
istn. zjazd
0+703.9
0+700
82
81
80
79
78
77
76
75
74
73
72
71
2.25
4.5
2.25
159,28
348
350
351
352
326
327
328
329
RV
RIVb
B
S
ch.bł.
m
6
6
LsV
a
owania

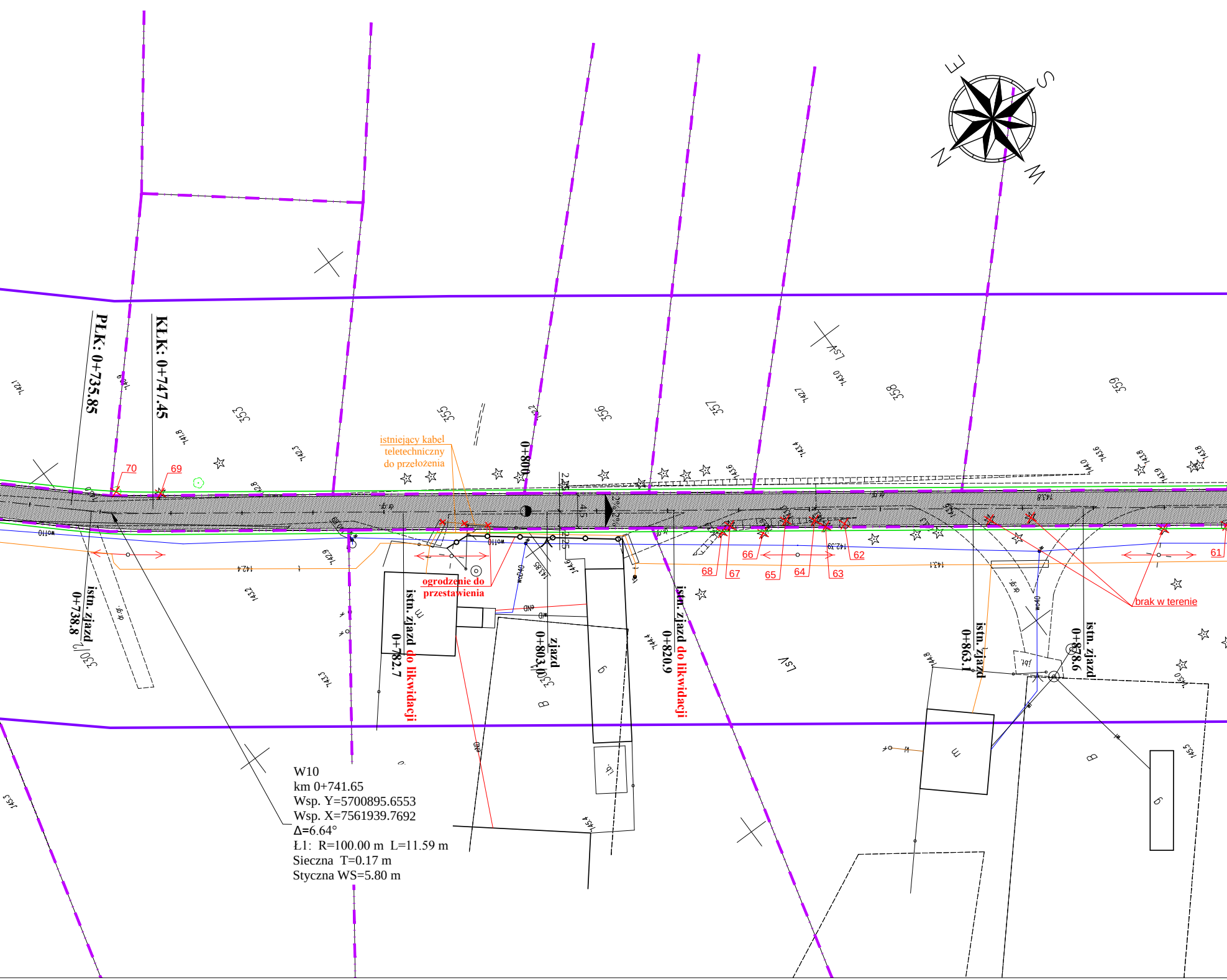

PŁK: 0+735.85
KŁK: 0+747.45
istniejący kabel
teletechniczny
do przełożenia
0+800
70
69
66
67
68
65
64
63
62
61
brak w terenie
ogrodzenie do
przestawienia
istn. zjazd
0+738.8
istn. zjazd do likwidacji
0+782.7
zjazd
0+803.0
istn. zjazd do likwidacji
0+820.9
istn. zjazd
0+863.1
istn. zjazd
0+878.6
353
355
356
357
358
359
330
LSV
N
S
E
W

W10
km 0+741.65
Wsp. Y=5700895.6553
Wsp. X=7561939.7692
Δ=6.64°
Ł1: R=100.00 m L=11.59 m
Sieczna T=0.17 m
Styczna WS=5.80 m

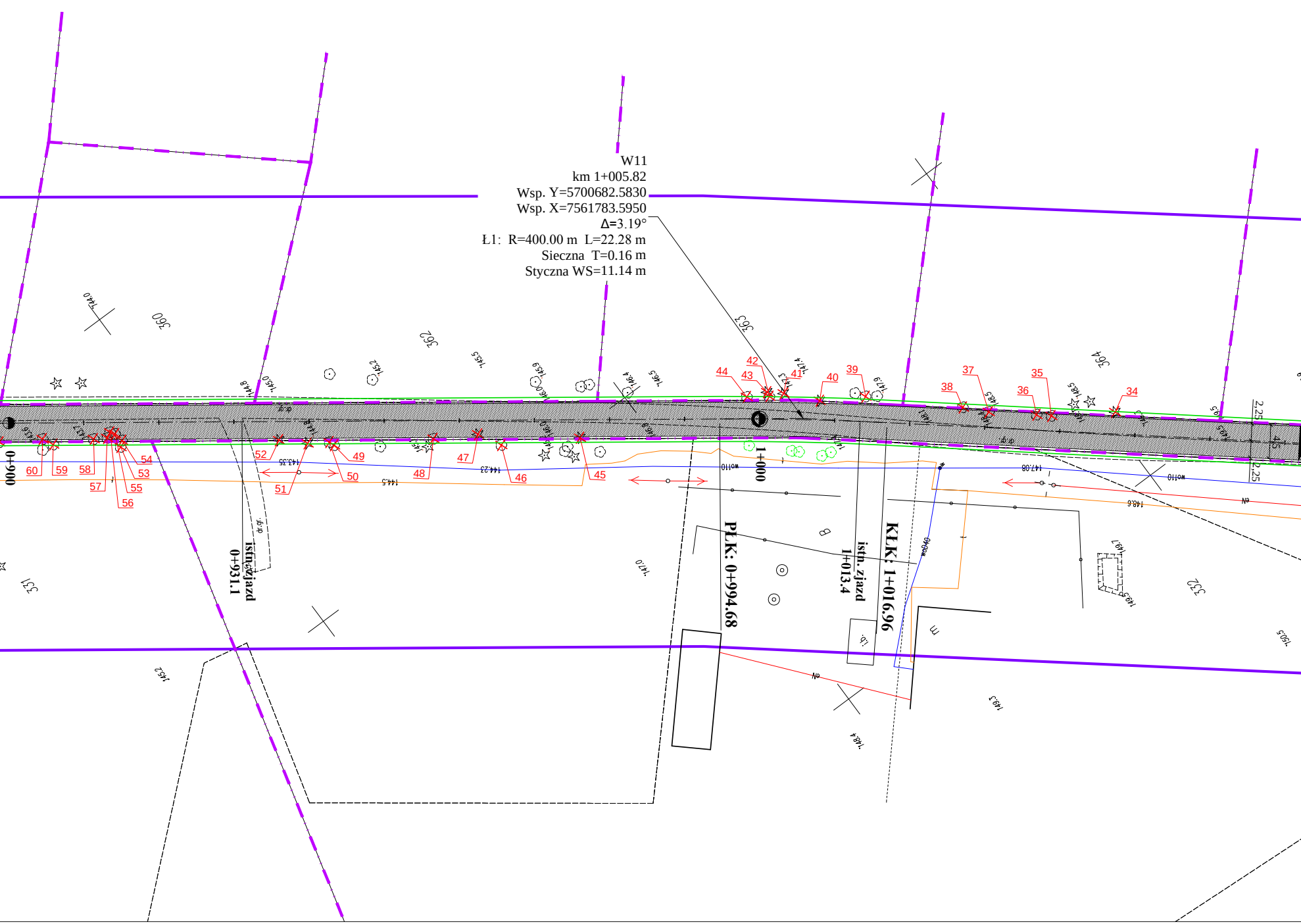
W11
km 1+005.82
Wsp. Y=5700682.5830
Wsp. X=7561783.5950
Δ=3.19°
Ł1: R=400.00 m L=22.28 m
Sieczna T=0.16 m
Styczna WS=11.14 m
0+900
istn.zjazd
0+931.1
PLK: 0+994.68
1+000
istn.zjazd
1+013.4
KLK: 1+016.96
360
362
363
364
331
332
2.25
4.5
2.25
34
35
36
37
38
39
40
41
42
43
44
45
46
47
48
49
50
51
52
53
54
55
56
57
58
59
60

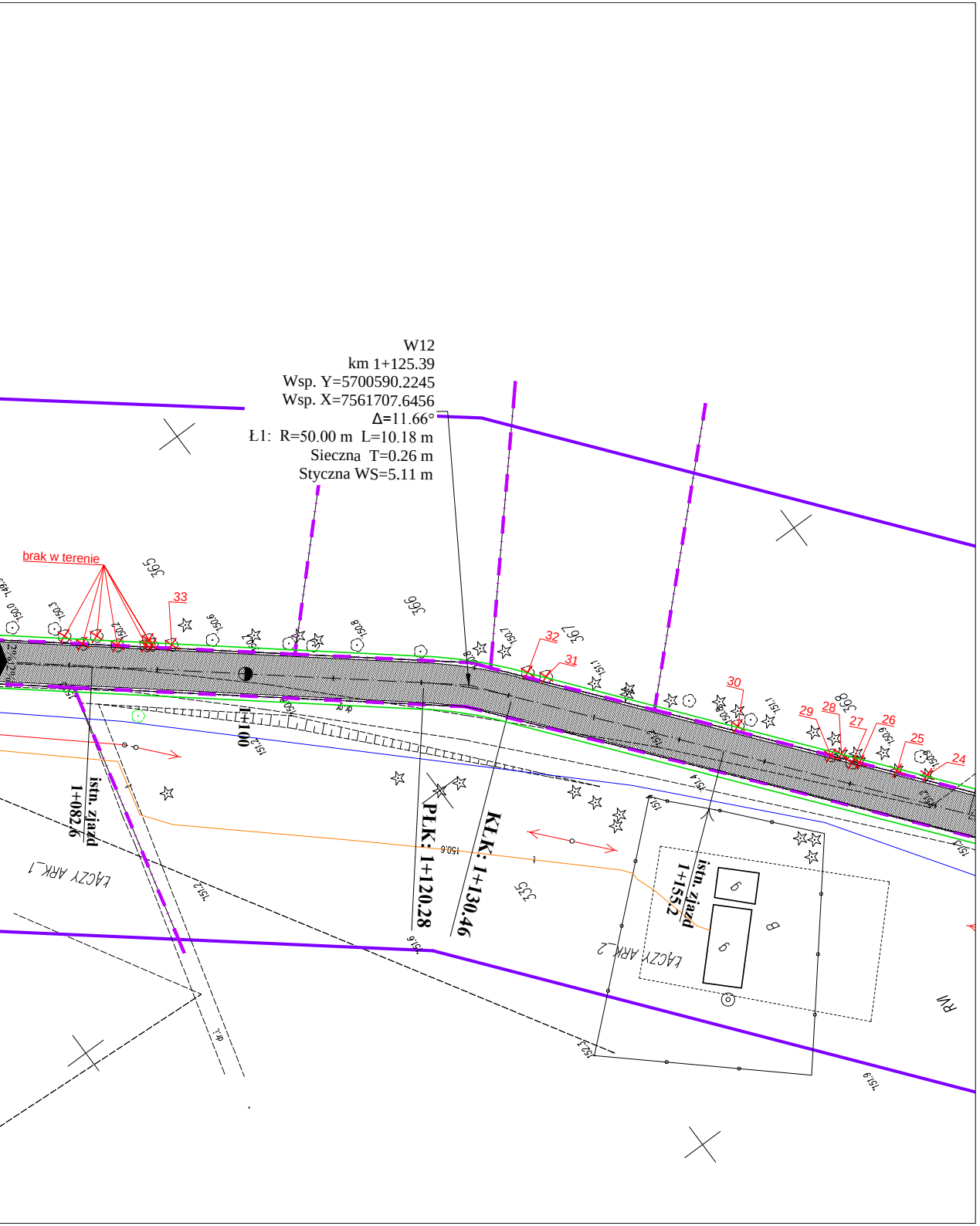

W12
km 1+125.39
Wsp. Y=5700590.2245
Wsp. X=7561707.6456
Δ=11.66°
Ł1: R=50.00 m L=10.18 m
Sieczna T=0.26 m
Styczna WS=5.11 m
brak w terenie
33
32
31
30
29
28
27
26
25
24
365
366
367
368
335
1+100
istn. zjazd 1+082.6
PLK: 1+120.28
KLK: 1+130.46
istn. zjazd 1+155.2
ŁĄCZY ARK_1
ŁĄCZY ARK_2

LEGENDA:

- ▭ - oś drogi
- ▭ - krawędź jezdni
- ▨ - nawierzchnia z betonu asfaltowego AC11S
- ▭ - krawędź pobocza
- ▭ - granice działek
- ⊗ - drzewo do wycinki
- 🟩 - powierzchnia zakrzewień do wykarczowania

Jednostka projektująca:

MANEVO Marek Łukowski
21-077 Spiczyn, Ziółków 88

Inwestor:

GMINA PUŁAWY
ul. Dęblińska 4, 24-100 Puławy

Zadanie inwestycyjne:

Przebudowa drogi gminnej Nr 107496L w miejscowościach Kowala i Kajetanów

Stadium: **INWENTARYZACJA DRZEW I KRZEWÓW PRZEWIDZIANYCH DO WYCINKI** Adres inwestycji: droga gminna Nr 107496L, m. Kowala, Kajetanów, gm. Puławy		Branża: ZIELEŃ	Data: 08.08.2017r
Nazwa rysunku: Inwentaryzacja drzew i krzewów przewidzianych do wycinki		Skala: 1:500	Nr rysunku: **02.2.**
Imię i Nazwisko	Numer uprawnień	Specjalność	Podpis
Opracował: mgr inż. Ewelina Beć	-	-	